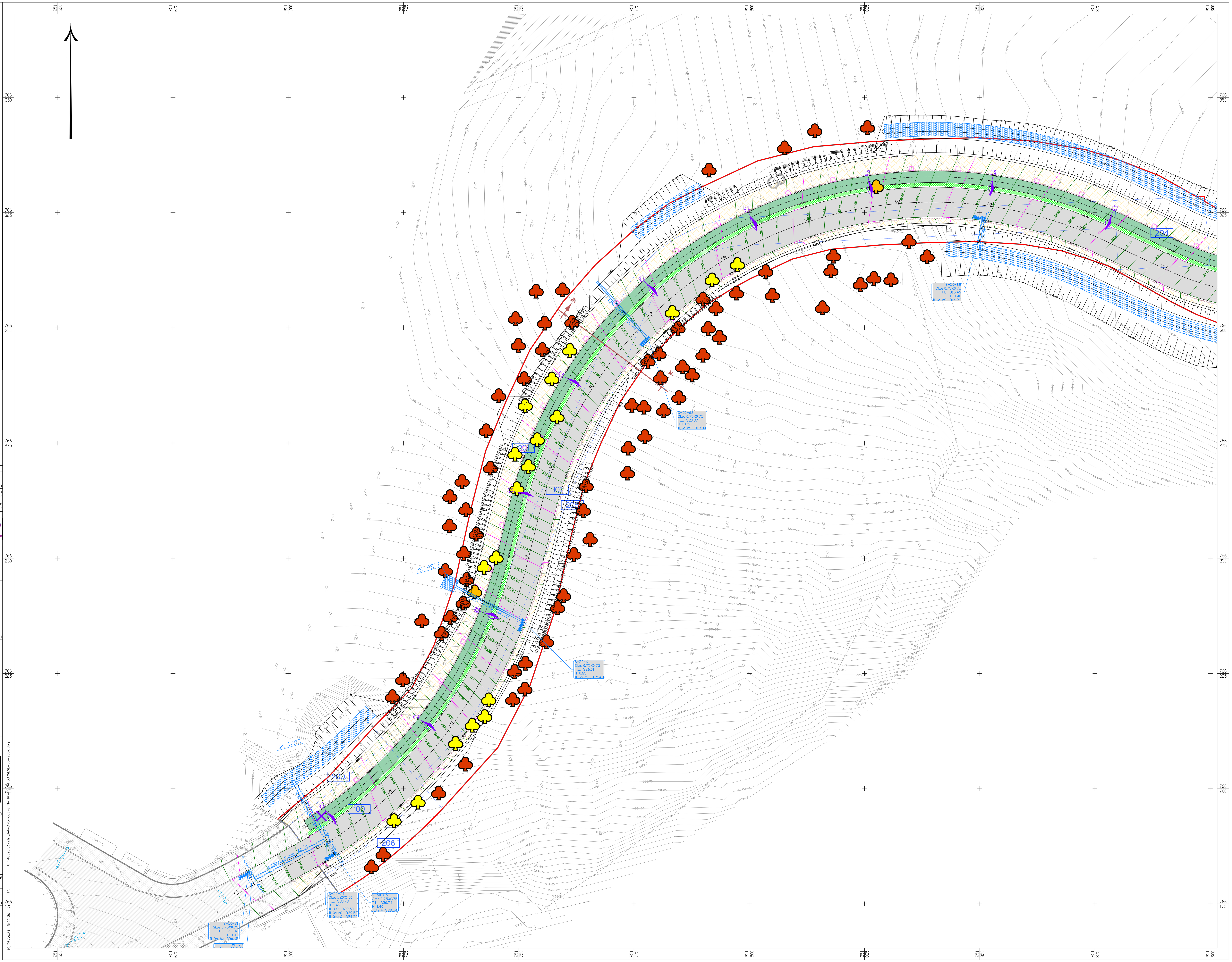

**מקרא מצב מתוכנן:**

- כביש
- ריצוף מדרכה
- ריצוף פס ניגוד חזותי
- ריצוף עיוורים
- גינון
- ריצוף עטרה / ריצוף חניות
- רצוף מדרכה מונמכת
- תכנון פידי
- דיפון ריפ-ראפ
- דיפון ריפ-ראפ
- ציר כביש (מס' ציר 4/37, מס' חתך 4/38)
- מסלעה
- שם/מספר תא ניקוז (28/ 11)
- מידות תא ניקוז (1.00/1.20)
- גובה תא ניקוז (_h=1.99)
- גובה תקרת תא ניקוז (TL=49.79)
- צינור ניקוז
- גובה תחתית צינור ניקוז (IL=48.00)
- עמוד תאורה מתוכנן
- עמוד תאורה קיים
- ערוגת עצים
- עץ לשמירה
- עץ לכריתה
- עץ להעתקה

**מקרא מצב סטטוטורי קיים:**

- זכות דרך R.O.W
- גבול גוש
- גבול חלקה

**מקרא מצב קיים:**

| | |
|---|---|
| עמוד חשמל (ע.ח.) | כביש אספלט |
| עמוד תאורה (ע.ת.) | אבן שפה |
| עמוד טלפון (ע.ט.) | דרך (עפר/מצעים) |
| שוחה | תעלה |
| שוחת חשמל (ש.ח.) | קיר/גדר רשת (ג.ר.) |
| שוחת מים (ש.מ.) | מעקה ביטחון (מ.ב.) |
| ברז שריפה (כ"א) | ריצוף |
| רמזור | צינור |
| עמוד סימון (ע.ס.) | גבול מעובד/מסע |
| | מבנה |
| שיקח | צריף/סככה/חממה |
| פוליגון | |
| אספלט קיים | |
| דרך שירות/עפר קיימת | |
| ריצוף של מדרכה (אי תנועה) קיימת | |

**הערות:**

1. צורת התמרורים וגודלם, ואופן סימון פסי הניתוב ורוחבם, יבוצע בהתאם ל: " תקנות והנחיות להצבת תמרורים" במהדורתם המעודכנת ביותר.
2. עיני חתול יבוצעו בהתאם ל: "הנחיות להתקנת סמנים מחזירי אור ופולטי אור לסימון בכבישים" במהדורתם המעודכנת ביותר.
3. צביעה וסימון הכביש יבוצעו בהתאם ל: " הנחיות לבחירה והשמה של חומרים תקניים לסימון דרכים " במהדורתם המעודכנת ביותר.
4. דרגת החזר האור של תמרורים: דרגה 3.

| מהדורה | תאריך | תאור עדכון / אסמכתא / יוזם העדכון | אישר |
|---|---|---|---|
| | | | |
| | | | |
| | | | |
| | | | |
| 01 | 03/06/24 | הכנת סט למכרז | ב.נ. |
| 00 | 20/05/24 | הכנת תכנון מפורט | ב.נ. |

כל הזכויות שמורות ל- ג. הנדסה - משרד להנדסה אזרחית תכנון תנועה ותחבורה אין לשכפל מסמך זה, לעשות בו שימוש או להפיצו ללא אישור בכתב.

על המבצע לבקר את כל המידות ולהודיע למתכנן על כל טעות או אי התאמה. אין לקבוע מידות ע"י מדידה בשרטוטים.

החברה הכלכלית לפיתוח חצור הגלילית בע"מ

ג. הנדסה
אזרחית תנועה ותחבורה בע"מ
טייבה 40400 רח' מחמוד דרוויש (24) ת.ד. 58
טל: 09-7991018 פקס: 09-7992275
Office@g-handasa.com
www.g-handasa.com

תרשים סביבה (ללא קנ"מ):

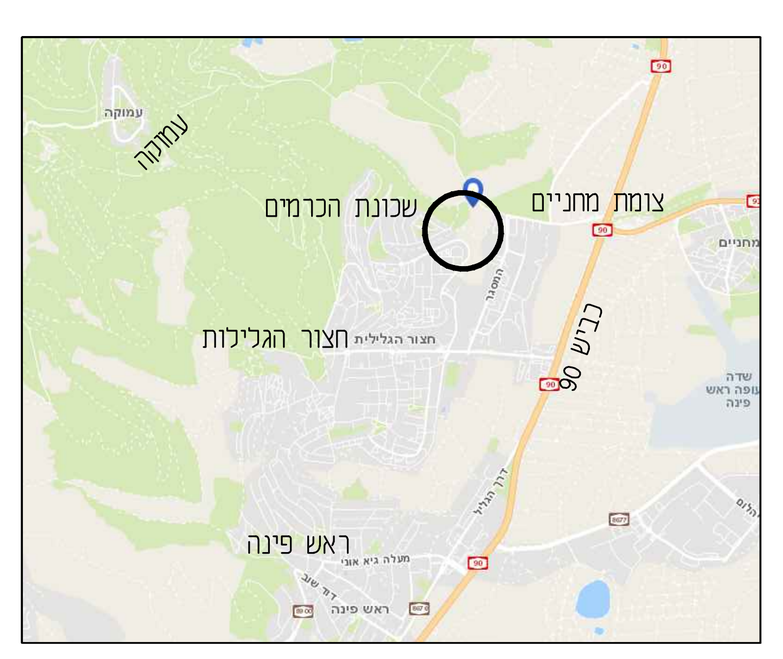

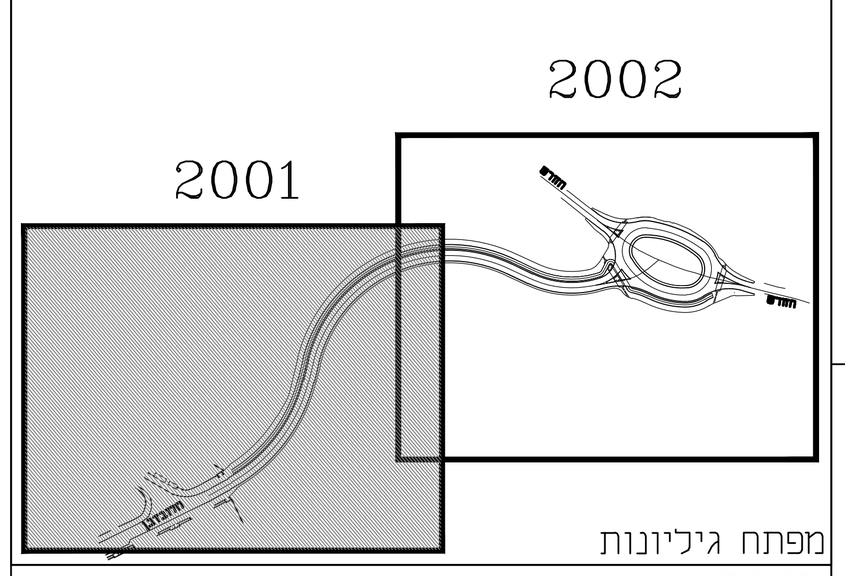


מפתח גיליונות

פרוייקט:

# חצור הגלילית
## דרך גישה לשכונת הכרמים

שם התכנית:

תנוחה, רומים וניקוז

| שלב תכנון | ראשוני (SD) ○ | מוקדם (PD) ○ | מפורט (DD) ● | |
|---|---|---|---|---|
| מטרה | לעיון (FI) ○ | לאישור (FA) ○ | למכרז (FT) ● | לביצוע (FC) ○ |

| מהדורה | תאריך | תכנן | שרטט | אישר |
|---|---|---|---|---|
| 01 | 03/06/24 | חנין ג. | חנין ג. | בשאר נ. |
| 00 | 20/5/24 | חנין ג. | חנין ג. | בשאר נ. |

מס' פרוייקט: 48520 | קנ"מ: 1:250

שם קובץ הגיליונות: SHEET FILE NAME: GHN-HW-HSG-HOSRGLGL-DD-200X.dwg
שם קובץ הדפסה: PLOT FILE NAME: GHN-HW-HSG-HOSRGLGL-DD-2001-01.PLT

מהדורה | גיליון | שלב פרוייקט | אלמנט/שם המאפיין | מקום | תחום | מתכנן

GHN-HW-HSG-HOSRGLGL-DD-2001-01

U:\48520\Roads\Det-D\Layout\GHN-HW-HSG-HOSRGLGL-DD-200X.dwg HP. 10/06/2024 15:55:39